














LEGENDA

-  HRANICE OBCE - RESENEHO OZEMÍ
-  HRANICE KATASTRU
-  HRANICE ZASTAVĚNEHO OZEMÍ (k r.č.jmu 2007)
-  HRANICE ZASTAVITELNÉHO OZEMÍ



-  OP LESA
-  MELIOROVANÉ PLOCHY
-  HRANICE BPEJ
-  KOD BPEJ
-  TRÍDA OCHRANY BPEJ

-  ZÁBOR ORNÉ PŮDY
-  ZÁBOR TTP
-  ZÁBOR ZAHRAD
-  ZÁBOR LESA

ZÁZNAM O ÚČINNOSTI	
Správní orgán, který ÚP vydal:	Zastupitelstvo obce Těšovice
Číslo jednací:	
Datum vydání:	
Datum nabytí účinnosti:	
Oprávněná ředitelka odboru: Mgr. Vlastislav Lukášek	
Funkce:	pracovník MÚ Prachatice
Podpis:	
Razítko:	

ÚP	ÚZEMNÍ PLÁN	NÁVRH
	TĚŠOVICE	CISTOPIS
Obec:	TĚŠOVICE	okres
Místo:	TĚŠOVICE	Prachatice
Objednatel:	Obec Těšovice	září 2007
Projektant:	Ing. arch. S. Kovář-ÚP STUDIO C. Budejovice	č. z. 11-05
Č. přílohy	Název přílohy	Měřítko
5	ODŮVODNĚNÍ-ZÁBORY PŮDNÍHO FUNDU	1: 5 000