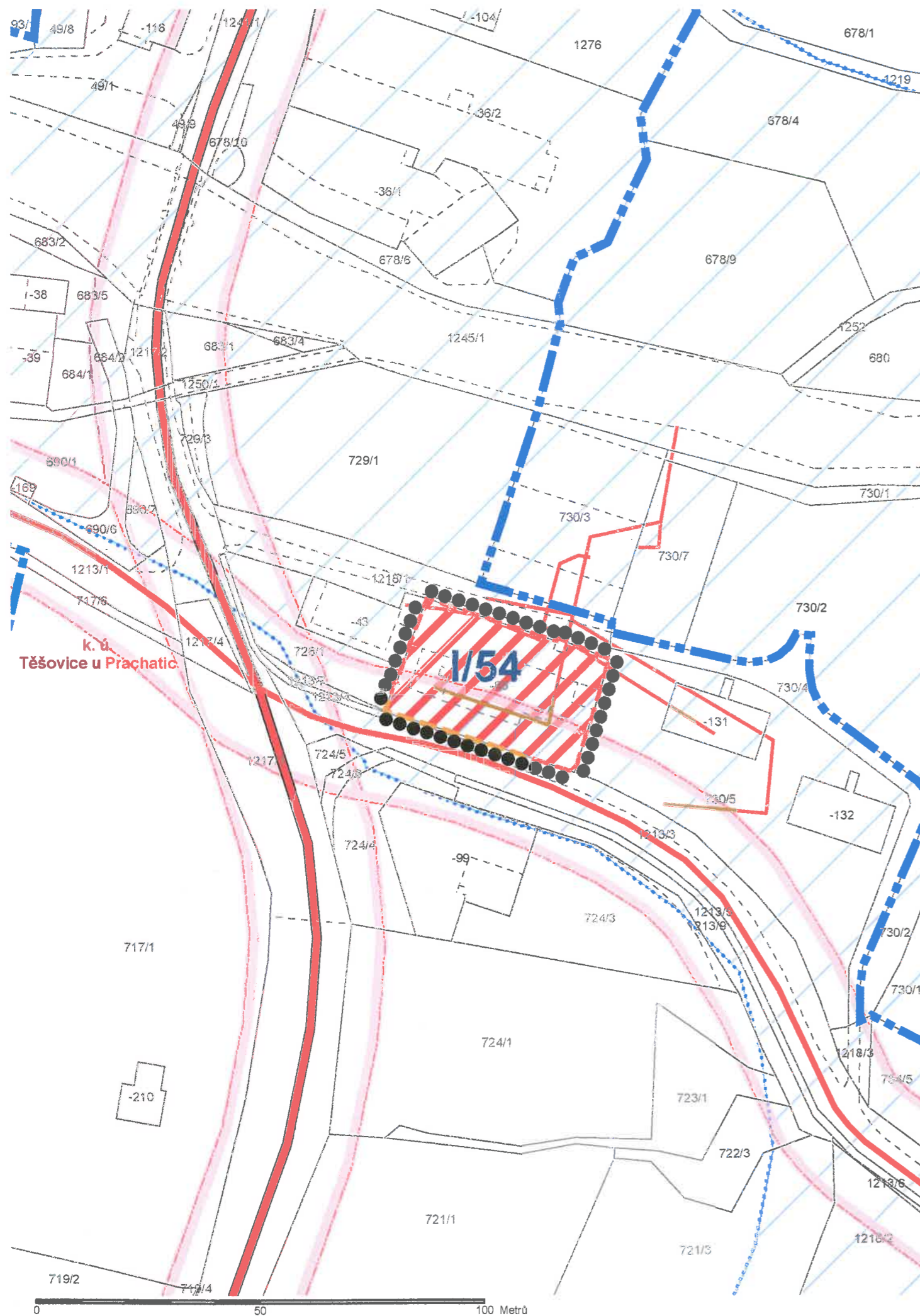





Změna č. 1 ÚP Těšovice

Koordinační výkres








-  ÚZEMÍ ŘEŠENÉ ZMĚNOU Č. 1
-  HRANICE ZASTAVĚNÉHO ÚZEMÍ
-  HRANICE PLOCH PŘESTAVBY

NAVRH ZMĚNY Č. 1

-  PLOCHY BYDLENÍ
- I/54** ČÍSELNÉ OZNAČENÍ PLOCHY NAVRŽENÉ ZMĚNOU Č. 1

PLOCHY A KORIDORY TECHNICKÉ INFRASTRUKTURY

-  KANALIZACE
-  OSA SILNICE II. TŘ.
-  OSA SILNICE III. TŘ.
-  OP SILNICE
-  ZVLÁŠTNÍ POVODĚŇ POD VD HUSINEC

NÁVRH PRO VEŘEJNÉ JEDNÁNÍ 03/2014 ZÁZNAM O ÚČINNOSTI

ČÍSLO JEDNACÍ	POŘIZOVATEL	SPRÁVNÍ ORGÁN, KTERÝ ÚP VYDAL
	MĚSTSKÝ ÚŘAD PRACHEŇ Oddělení regionálního rozvoje a památkové péče	ZASTUPITELSTVO OBCE TĚŠOVICE
DATUM VYDÁNÍ ÚP	Mgr. VLASTIMIL LUKÁŠEK Odborný referent pro výkon pravomoci úřadu ÚP	starosta – JAN REZNÍK
	RAZÍTKO A PODPIS	RAZÍTKO A PODPIS
DATUM NABYTÍ ÚČINNOSTI ÚP		

